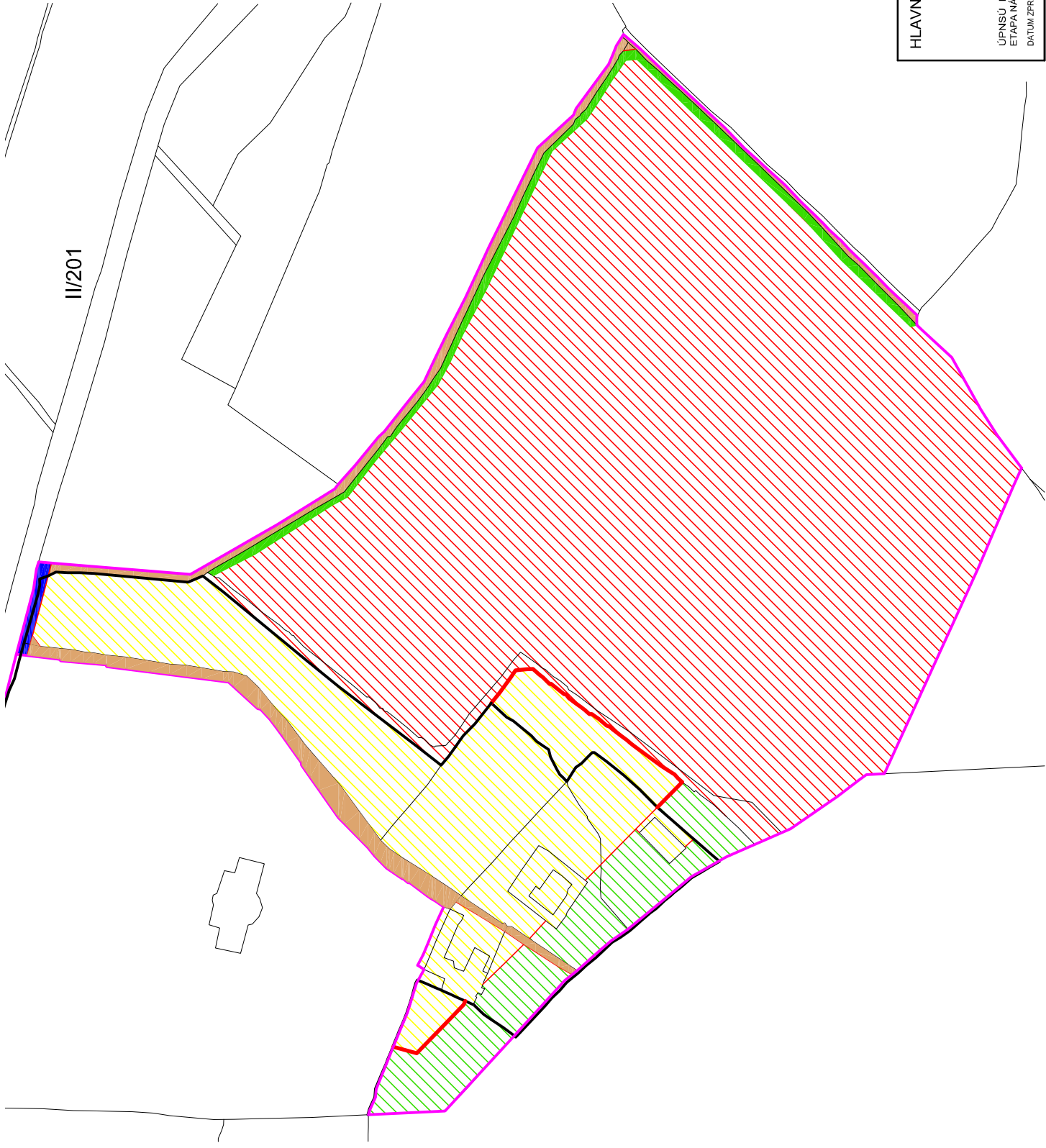


LEGENDA

	hranice zastavěného území 9/2008
	hranice řešeného území
	plochy lokality změny č. 1
	B
	A

VÝKRES ZÁKLADNÍHO ČLENĚNÍ ÚZEMÍ		VÝKRES	PARÉ	ING. ARCH. J. MEJŠNAROVÁ AUTORIZOVANÝ ARCHITEKT URBANISTICKÉ STUDIO KRAJČINOVKA 1152 ZDOBŘECHOVICE
ÚPNSÚ - HORNÍ BEZDĚKOV ETAPA NÁVRH - ZMĚNA Č. 1 DATUM ZPRACOVÁNÍ 1/2009		1	MĚŘÍTKO 1 : 2 500	



LEGENDA

Plochy rekreace	
plocha rekreace	
golfový areál	
Plochy dopravní infrastruktury	
plocha účelové komunikace	
plocha pro rozšíření silnice II/201 a chodník	
Plochy vodní a vodothospodářské	
plocha doprovodné zeleně a odtoku dešťových vod	
Plochy zemědělské	
zahrady v zóně smíšeného území	
Hranice	
hranice zastavěného území 9/2008	
hranice zastavěného území změnou č. 1	
hranice řešeného území	

HLAVNÍ VÝKRES

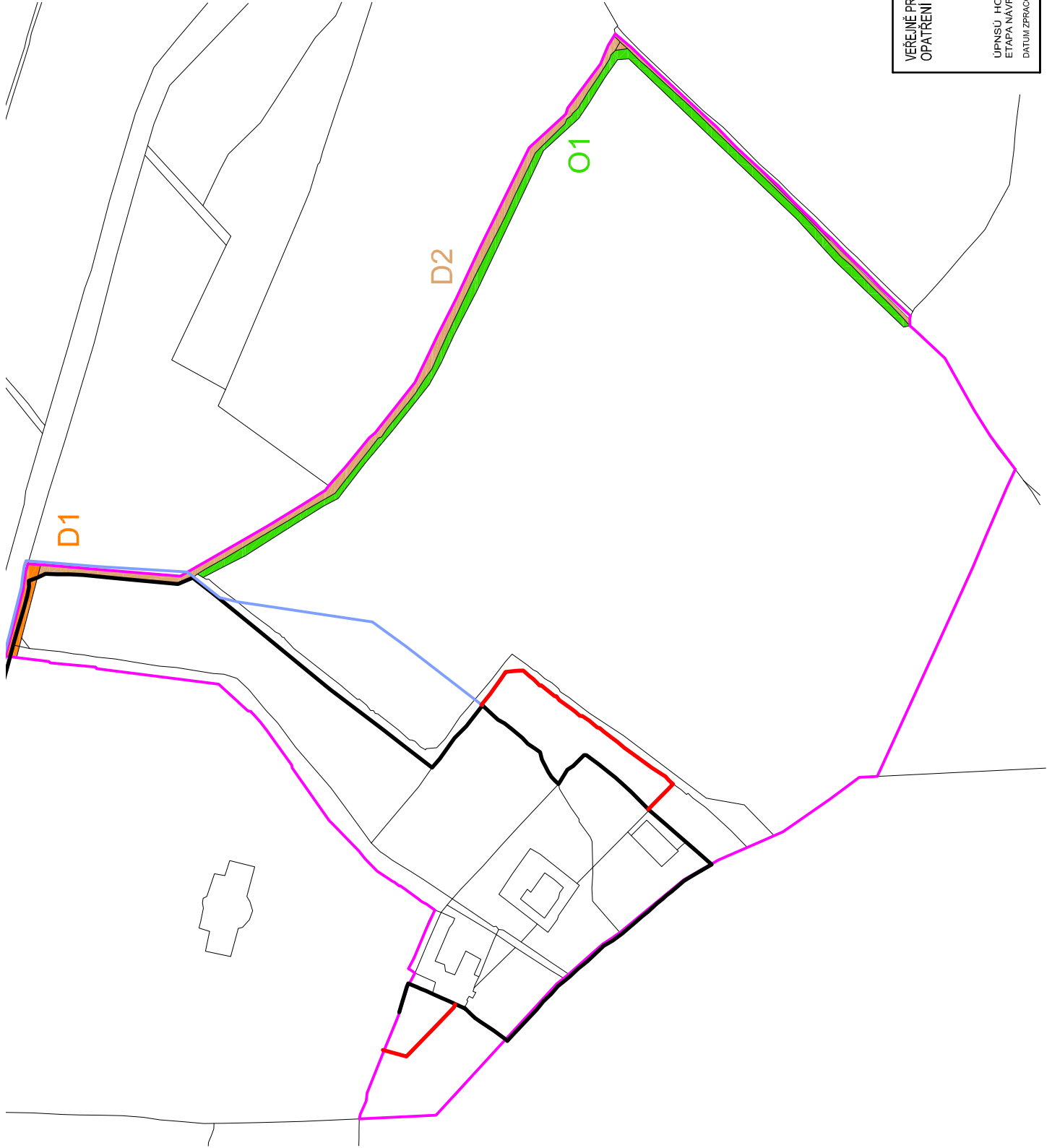
VÝKRES PÁŘE

2

ÚPN SU Horní Bezděkov
 ETAPA NÁVRH + ZMĚNA Č. 1
 DATUM ZPRACOVÁNÍ 1/2009

ING. ARCH. J. MEJŠNAROVA
 AUTORIZOVANÝ ARCHITEKT
 URBANISTICKÉ STUDIO
 KRAJINKOVA 113/12 DOBRICHOVICE

II/201



HRANICE

STAV	NÁVRH
	hranice zastavěného území 9/2008
	hranice a plocha zastavěného území pláněného ÚPNSU
	hranice zastavěného území změny č. 1
	hranice řešeného území

Plochy a koridory pro veřejně prospěšné stavby, veřejně prospěšná opatření, pro která lze práva k pozemkům a stavbám vykládati dle § 170 zák. 183/2006 Sb.

DOPRAVNÍ INFRASTRUKTURA

	komunikace
D2	označení ploch dopravní infrastruktury

VEŘEJNĚ PROSPĚŠNÁ OPATŘENÍ

	plocha veřejně prospěšného opatření
O1	označení ploch veřejně prospěšného opatření

VEŘEJNĚ PROSPĚŠNÉ STAVBY,
OPATŘENÍ A ASANACE

ÚPNSU HORNÍ BEZDĚKOV
ETAPA NÁVRH - ZMĚNA Č. 1
DATUM ZPRACOVÁNÍ 1/2009

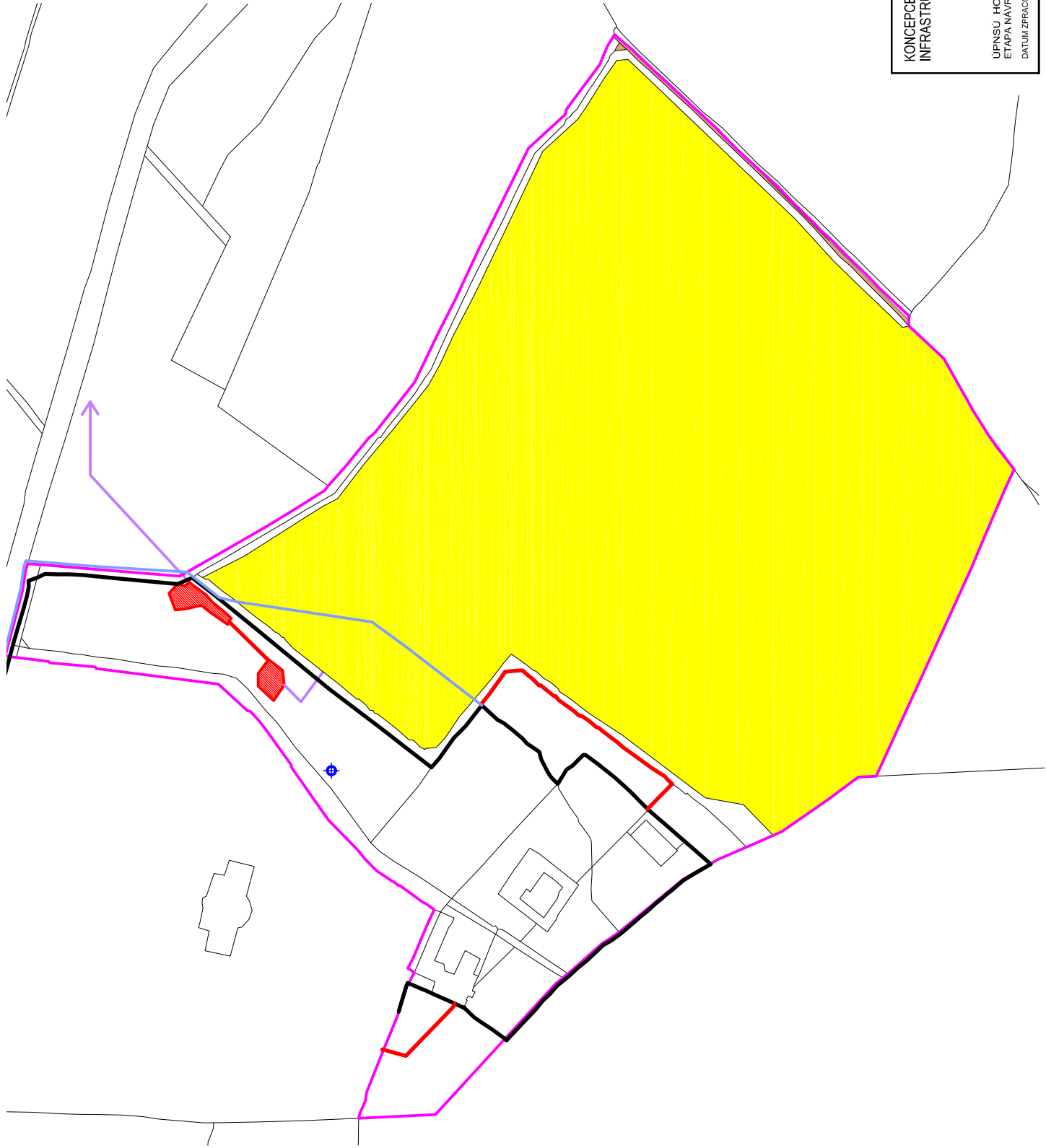
VYKRES

3

MĚŘÍTKO
1:2 500

ING. ARCH. J. MEJŠNAROVÁ
AUTORIZOVANÝ ARCHITEKT
URBANISTICKÉ STUDIO
KRAJNKOVA 113/12 DOBRICHOVICE

PARÉ



HRANICE

STAV	INAVRH
	hranice zastavěného území 9/2008
	hranice a plocha zastavěného území pláněného ÚPNSÚ
	hranice zastavěného území změny č. 1
	hranice řešeného území

Plochy a kofortory pro veřejně prospěšné stavby, veřejně prospěšná opatření, pro která lze převa k pozemkům a stavbám vyhlasit dle § 170 zák. 183/2006 Sb.

LEGENDA

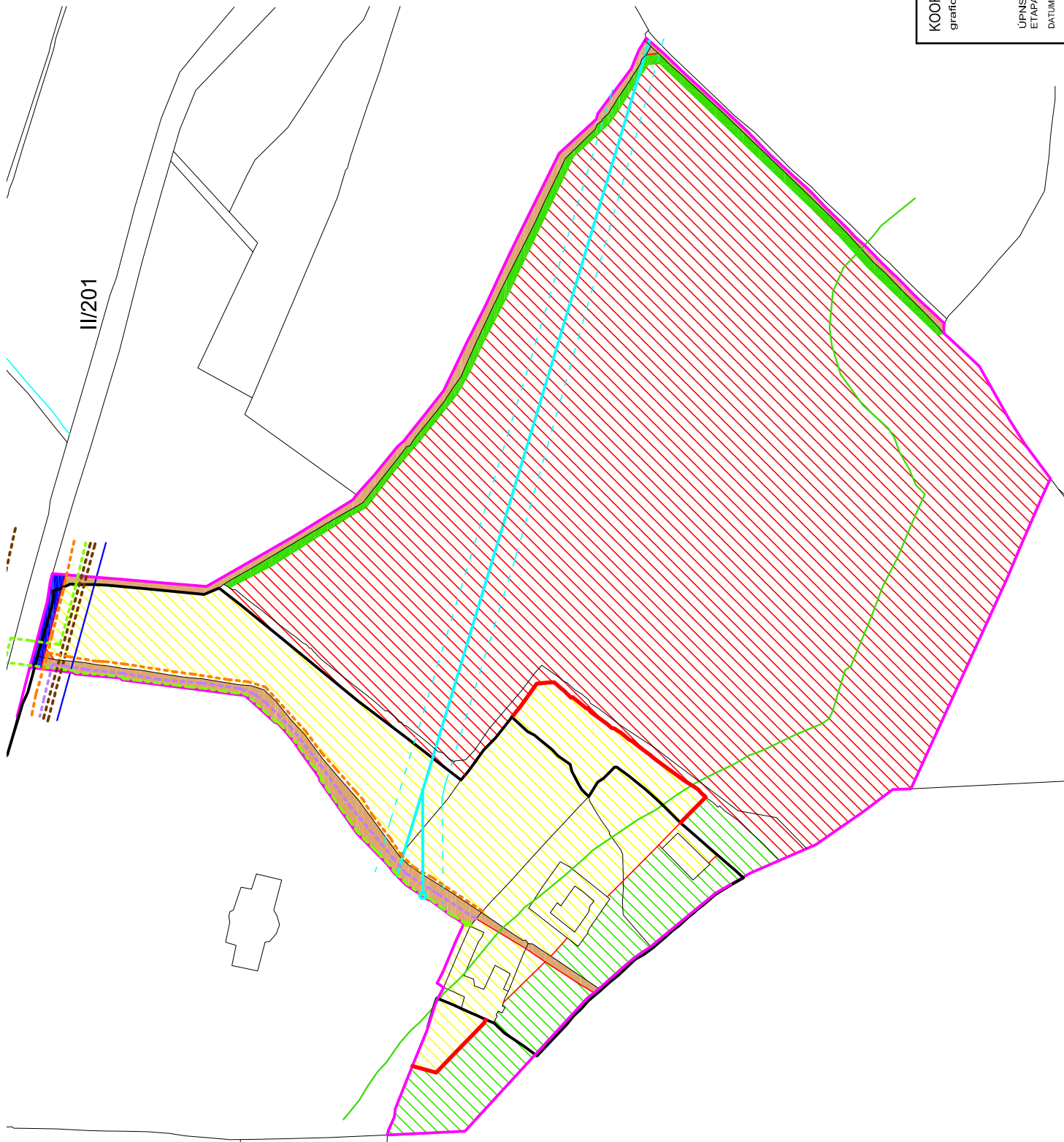
STAV	INAVRH
	území se zářivkovým systémem
	akumulční nádrž
	napájení závlaty
	ČOV MKRO

KONCEPCE TECHNICKÉ INFRASTRUKTURY

ÚPNSÚ HORNÍ BEZDĚKOV
ETAPA NÁVRH - ZMĚNA Č. 1
DATUM ZPRACOVÁNÍ 12/2008

VÝKRES
4
MĚŘÍTKO
1 : 2 500

FASE
ING. ARCH. J. MEJŠNAROVA
AUTORIZOVANÝ ARCHITEKT
URBANISTICKÉ STUDIO
KRAJNÍKOVA 113/12 DOBRŮCHOVICE



LEGENDA

Plochy rekreace	plocha rekreace
	golfový areál, území se zářivkovým systémem
Plochy dopravní infrastruktury	plocha účelové komunikace
	plocha pro rozšíření silnice II. třídy II/201 a chodník
Plochy vodní a vodohospodářské	plocha doprovodné zeleně a odtoku dešťových vod
Plochy zemědělské	zahradky v zóně smíšeného území
Hranice	hranice zastavěného území 9/2008
	vzdálenost 50m od hranice lesa
	celé řešené území leží v ochranné zóně nadregionálního blokovodoru
	hranice OP silnice II. třídy (15m)
	hranice zastavěného území zmeňou č. 1
Limity	vedení VN
	OP vedení VN
	vodovodní řad
	telefonní kabel
	dálkový kabel
	STL plynovod

KOORDINAČNÍ VÝKRES
 grafická část odůvodnění

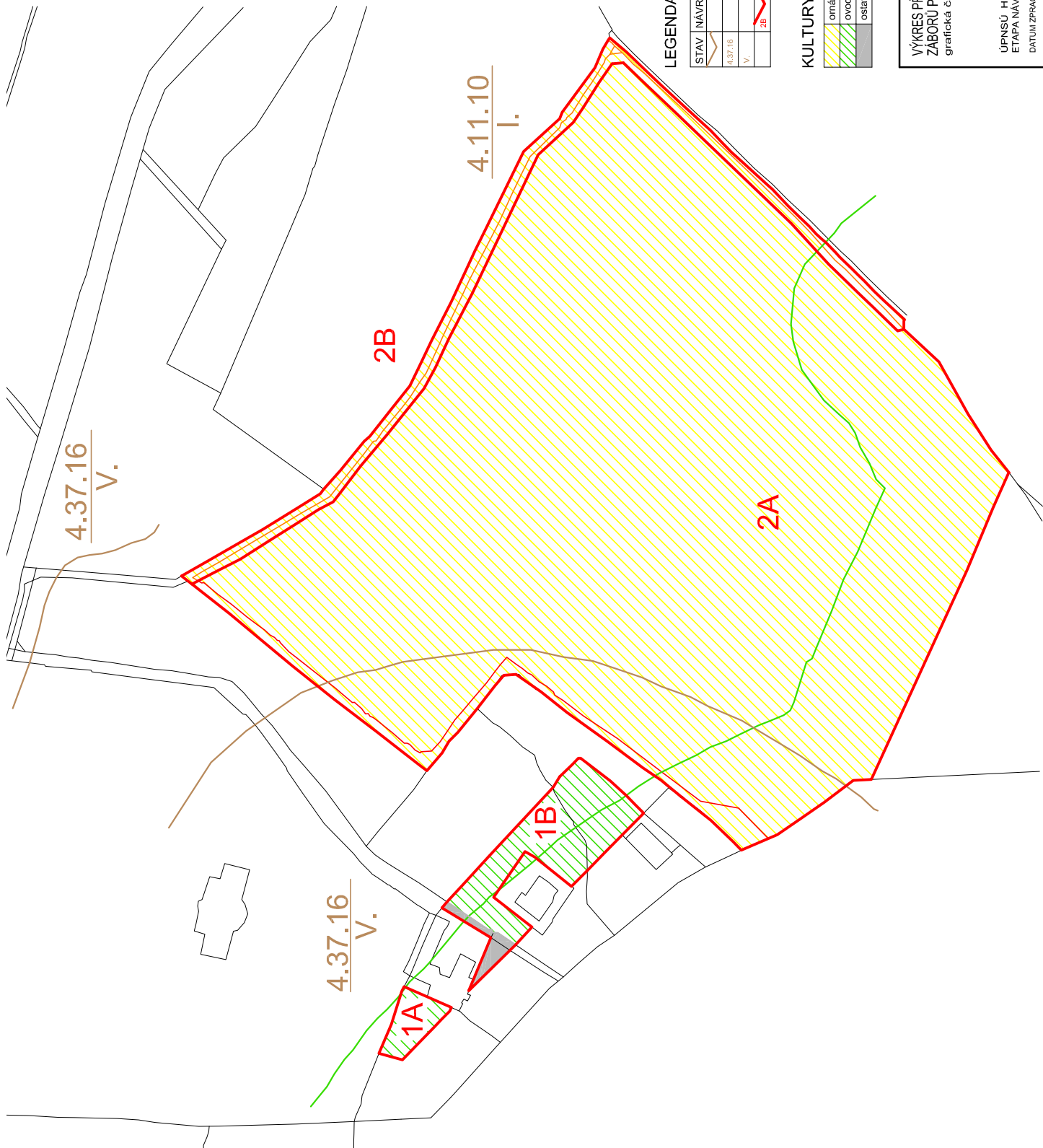
VÝKRES
5

PARÉ

ING. ARCH. J. MEJŠNAROVÁ
 AUTORIZOVANÝ ARCHITEKT
 URBANISTICKÉ STUDIO
 ROJANKOVÁ 1151 Z DOBŘEŠOVICE

ÚPNSÚ - HORNÍ BEZDĚKOV
 ETAPA NÁVRH - ZMĚNA Č. 1
 DATUM ZPRACOVÁNÍ 1/2009

MĚŘÍTKO
 1 : 2 500



LEGENDA OCHRANY PŮDNIHO FONDU

STAV	NÁVRH	hranice bonitované půdně ekologické jednotky (BPEJ)
4.37.16		kód BPEJ
V.		třída ochrany
		hranice a označení lokality záboru

KULTURY V LOKALITÁCH URBANISTICKÉHO ŘEŠENÍ

omá půda
ovocný sad
ostětní

VÝKRES
ZÁBORU PŮDNIHO FONDU
grafická část odvodnění

VÝKRES
6

PARÉ

ING. ARCH. J. MEJŠNAROVÁ
AUTORIZOVANÝ ARCHITEKT
URBANISTICKÉ STUDIO
RODINKOVA 113/2 DOBRÁŘHOVICE

ÚPNSÚ HORNÍ BEZDĚKOV
ETAPA NÁVRH - ZMĚNA Č. 1
DATUM ZPRACOVÁNÍ 1/2009

MĚŘÍTKO
1:2 500